




**МИНИСТЕРСТВО ЭКОНОМИЧЕСКОГО РАЗВИТИЯ  
РОССИЙСКОЙ ФЕДЕРАЦИИ  
(МИНЭКОНОМРАЗВИТИЯ РОССИИ)**



**П Р И К А З**

21 декабря 2016 г.

Москва

№

831

**О внесении изменений в приказ Минэкономразвития России от 20 июня 2016 г. № 378 «Об утверждении отдельных форм выписок из Единого государственного реестра недвижимости, состава содержащихся в них сведений и порядка их заполнения, а также требований к формату документов, содержащих сведения Единого государственного реестра недвижимости и предоставляемых в электронном виде, определении видов предоставления сведений, содержащихся в Едином государственном реестре недвижимости, и о внесении изменений в Порядок предоставления сведений, содержащихся в Едином государственном реестре недвижимости, утвержденный приказом Минэкономразвития России от 23 декабря 2015 г. № 968»**

В соответствии с частью 6 статьи 62 Федерального закона от 13 июля 2015 г. № 218-ФЗ «О государственной регистрации недвижимости» (Собрание законодательства Российской Федерации, 2015, № 29, ст. 4344; 2016, № 1, ст. 51; № 18, ст. 2484, 2495; № 23, ст. 3296; № 26, ст. 3890; № 27, ст. 4198, 4237, 4248, 4284, 4287, 4294) п р и к а з ы в а ю:

Внести в приказ Минэкономразвития России от 20 июня 2016 г. № 378 «Об утверждении отдельных форм выписок из Единого государственного реестра недвижимости, состава содержащихся в них сведений и порядка их заполнения, а также требований к формату документов, содержащих сведения Единого государственного реестра недвижимости и предоставляемых в электронном виде, определении видов предоставления сведений, содержащихся в Едином государственном реестре недвижимости, и о внесении

изменений в Порядок предоставления сведений, содержащихся в Едином государственном реестре недвижимости, утвержденный приказом Минэкономразвития России от 23 декабря 2015 г. № 968» (зарегистрирован Минюстом России 24 августа 2016 г., регистрационный № 43384) следующие изменения:

1. В пункте 2:

дополнить новыми абзацами шестым и седьмым следующего содержания:

«форму выписки о зоне с особыми условиями использования территорий, территориальной зоне, территории объекта культурного наследия, территории опережающего социально-экономического развития, зоне территориального развития в Российской Федерации, игровой зоне, лесничестве, лесопарке, особо охраняемой природной территории, особой экономической зоне, охотничьем угодье, береговой линии (границе водного объекта), проекте межевания территории (приложение № 5);

форму выписки о границе между субъектами Российской Федерации, границе муниципального образования и границе населенного пункта (приложение № 6);»;

абзац шестой считать абзацем восьмым;

абзац восьмой изложить в следующей редакции:

«порядок заполнения отдельных форм выписок из Единого государственного реестра недвижимости, состав содержащихся в них сведений, а также требования к формату документов, содержащих сведения Единого государственного реестра недвижимости и предоставляемых в электронном виде (приложение № 7).».

2. Дополнить новыми приложениями № 5 и № 6 в редакции согласно приложениям № 1 и № 2 к настоящему приказу соответственно.

3. Приложения № 5 – 12 считать приложениями № 7 – 14 соответственно.

4. Первый пункт 3 изложить в следующей редакции:

«3. Определить, что сведения, содержащиеся в Едином государственном

реестре недвижимости, предоставляются в виде:

кадастрового плана территории (приложение № 8);

уведомления об отсутствии сведений о лицах, получивших сведения об объекте недвижимости (приложение № 9);

справки о лицах, получивших сведения об объекте недвижимости (приложение № 10);

уведомления об отсутствии в Едином государственном реестре недвижимости запрашиваемых сведений (приложения № 11 – 13);

решения об отказе в предоставлении запрашиваемых сведений из Единого государственного реестра недвижимости (приложение № 14).».

5. Второй пункт 3 считать пунктом 4.

6. В Порядке заполнения отдельных форм выписок из Единого государственного реестра недвижимости, составе содержащихся в них сведений, а также требованиях к формату документов, содержащих сведения Единого государственного реестра недвижимости и предоставляемых в электронном виде, утвержденном указанным приказом:

дополнить главами согласно приложению № 3 к настоящему приказу;

пункт 68 считать пунктом 98.

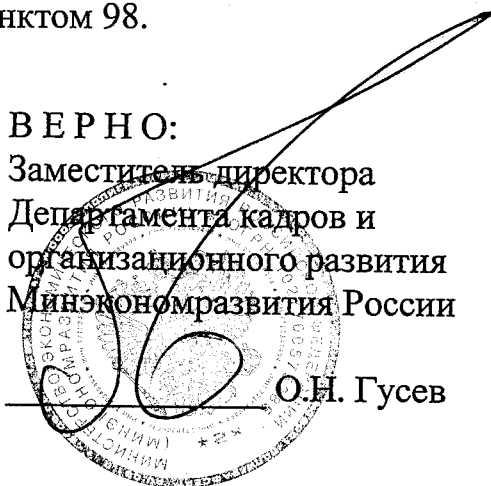
Министр

ВЕРНО:

Заместитель директора  
Департамента кадров и  
организационного развития  
Минэкономразвития России

М.С. Орешкин

О.Н. Гусев



Приложение № 1  
к приказу Минэкономразвития России  
от «21» 12. 2016 г. № 831

«Приложение № 5  
к приказу Минэкономразвития России  
от 20 июня 2016 г. № 378

### ФОРМА

выписки о зоне с особыми условиями использования территорий, территориальной зоне, территории объекта культурного наследия, территории опережающего социально-экономического развития, зоне территориального развития в Российской Федерации, игровой зоне, лесничестве, лесопарке, особо охраняемой природной территории, особой экономической зоне, охотничьем угодье, береговой линии (границе водного объекта), проекте межевания территории

(полное наименование органа регистрации прав)

Раздел 1

ВЫПИСКА О ЗОНЕ С ОСОБЫМИ УСЛОВИЯМИ ИСПОЛЬЗОВАНИЯ ТЕРРИТОРИЙ, ТЕРРИТОРИАЛЬНОЙ ЗОНЕ, ТЕРРИТОРИИ ОБЪЕКТА КУЛЬТУРНОГО НАСЛЕДИЯ, ТЕРРИТОРИИ ОПЕРЕЖАЮЩЕГО СОЦИАЛЬНО-ЭКОНОМИЧЕСКОГО РАЗВИТИЯ, ЗОНЕ ТЕРРИТОРИАЛЬНОГО РАЗВИТИЯ В РОССИЙСКОЙ ФЕДЕРАЦИИ, ИГОРНОЙ ЗОНЕ, ЛЕСНИЧЕСТВЕ, ЛЕСОПАРКЕ, ОСОБО ОХРАНЯЕМОЙ ПРИРОДНОЙ ТЕРРИТОРИИ, ОСОБОЙ ЭКОНОМИЧЕСКОЙ ЗОНЕ, ОХОТНИЧЬЕМ УГОДЬЕ, БЕРЕГОВОЙ ЛИНИИ (ГРАНИЦЕ ВОДНОГО ОБЪЕКТА), ПРОЕКТЕ МЕЖЕВАНИЯ ТЕРРИТОРИИ

На основании запроса от \_\_\_\_\_<sup>1</sup>, поступившего на рассмотрение \_\_\_\_\_<sup>2</sup>, сообщаем, что согласно записям Единого государственного реестра недвижимости:

Лист № _____	раздела 1	Всего листов раздела 1: _____	Всего разделов: _____	Всего листов: _____
--------------	-----------	-------------------------------	-----------------------	---------------------

« \_\_\_\_ » \_\_\_\_\_ 20 \_\_\_\_ г. № \_\_\_\_\_

Реестровый (учетный) номер и дата его присвоения:	
Ранее присвоенный учетный номер:	
Индивидуальное обозначение:	

полное наименование должности	подпись	инициалы, фамилия
-------------------------------	---------	-------------------

М. П.

Лист № _____	раздела 1	Всего листов раздела 1:	Всего разделов:	Всего листов:
--------------	-----------	-------------------------	-----------------	---------------

« \_\_\_\_\_ » 20 \_\_\_\_ г. № \_\_\_\_\_

Реестровый (учетный) номер:	
Реквизиты решения об установлении (изменении) зоны, территории, береговой линии (границы водного объекта), проекта межевания территории:	
Реквизиты соглашения о создании особой экономической зоны, территории опережающего социально-экономического развития, зоны территориального развития в Российской Федерации:	
Реквизиты решения Правительства Российской Федерации о создании, об увеличении площади или о прекращении существования особой экономической зоны, территории опережающего социально-экономического развития, зоны территориального развития в Российской Федерации, игорной зоны:	
Сведения о содержании ограничений использования объектов недвижимости:	
Виды разрешенного использования земельных участков, расположенных в территориальной зоне:	
Дата внесения (изменения, исключения) сведений о зоне, территории, береговой линии (границе водного объекта), проекте межевания территории:	
Сведения о карте (плане) объекта землеустройства:	

полное наименование должности		подпись	
		инициалы, фамилия	

М. П.



Лист № _____	раздела 3	Всего листов раздела 3: _____	Всего разделов: _____	Всего листов: _____
--------------	-----------	-------------------------------	-----------------------	---------------------

« \_\_\_\_\_ » \_\_\_\_\_ 20 \_\_\_\_\_ г. № \_\_\_\_\_

Реестровый (учетный) номер: \_\_\_\_\_

Сведения о местоположении границ зоны с особыми условиями использования территорий, территориальной зоны, территории объекта культурного наследия (памятников истории и культуры) народов Российской Федерации, территории опережающего социально-экономического развития, зоны территориального развития в Российской Федерации, игровой зоны, лесничества, лесопарка, особо охраняемой природной территории, особой экономической зоны, охотничьего угодья, земельных участков, подлежащих образованию в соответствии с утвержденным проектом межевания территории:

Система координат:		Координаты		Метод определения координат и средняя квадратическая погрешность положения характерной точки (M <sub>t</sub> ), м <sup>4</sup>	Описание закрепления точки
Сведения о характерных точках границ:		X	Y		
Обозначение характерных точек					
Учетный номер участка границы зоны или территории:					
Учетный номер участка границы зоны или территории:					

полное наименование должности	подпись	инициалы, фамилия
-------------------------------	---------	-------------------

М. П.



Лист № _____	раздела 4	Всего листов раздела 4:	Всего разделов:	Всего листов:
--------------	-----------	-------------------------	-----------------	---------------

« \_\_\_\_\_ » \_\_\_\_\_ 20 \_\_\_\_\_ г. № \_\_\_\_\_

Реестровый номер: \_\_\_\_\_

Сведения о земельных участках, полностью или частично расположенных в границах зоны с особыми условиями использования территории, территориальной зоны, территории объекта культурного наследия, включенного в единый государственный реестр объектов культурного наследия (памятников истории и культуры) народов Российской Федерации, особо охраняемой природной территории, охотничьего угодья, лесничества, лесопарка, особой экономической зоны, территории опережающего социально-экономического развития, зоны территориального развития в Российской Федерации, игровой зоны:

№ п/п	Кадастровый номер земельного участка	Учетный номер части земельного участка	Дата внесения в ЕГРН сведений о части земельного участка

_____	_____	_____
полное наименование должности	подпись	инициалы, фамилия

м. п.

<sup>1</sup> Указывается дата запроса, проставленная в нем заявителем.  
<sup>2</sup> Указывается дата получения запроса органом регистрации прав.»

Приложение № 2  
к приказу Минэкономразвития России  
от «21» 12. 2016 г. № 831

«Приложение № 6  
к приказу Минэкономразвития России  
от 20 июня 2016 г. № 378

### ФОРМА

выписки о границе между субъектами Российской Федерации, границе муниципального образования и границе населенного пункта

(полное наименование органа регистрации прав)

Раздел 1

## ВЫПИСКА О ГРАНИЦЕ МЕЖДУ СУБЪЕКТАМИ РОССИЙСКОЙ ФЕДЕРАЦИИ, ГРАНИЦЕ МУНИЦИПАЛЬНОГО ОБРАЗОВАНИЯ И ГРАНИЦЕ НАСЕЛЕННОГО ПУНКТА

На основании запроса от \_\_\_\_\_<sup>1</sup>, поступившего на рассмотрение \_\_\_\_\_<sup>2</sup>, сообщаем, что согласно записям Единого государственного реестра недвижимости:

Лист № _____	раздела 1	Всего листов раздела 1:	Всего разделов:	Всего листов:
--------------	-----------	-------------------------	-----------------	---------------

« \_\_\_\_\_ » \_\_\_\_\_ 20 \_\_\_\_\_ г. № \_\_\_\_\_

Реестровый номер и дата его присвоения:

Реквизиты правовых актов об утверждении, изменении границы:

Сведения о карте (плане) объекта землеустройства:

7

Дата внесения (изменения) сведения:	
Особые отметки:	

полное наименование должности	ПОДПИСЬ	ИНИЦИАЛЫ, ФАМИЛИЯ
-------------------------------	---------	-------------------


М. П.

Лист № _____	раздела 2	Всего листов раздела 2: _____	Всего разделов: _____	Всего листов: _____
--------------	-----------	-------------------------------	-----------------------	---------------------

« \_\_\_\_\_ » \_\_\_\_\_ 20 \_\_\_\_\_ г. № \_\_\_\_\_

Реестровый номер: \_\_\_\_\_

План (чертеж, схема) границы между субъектами Российской Федерации, границы муниципального образования и границы населенного пункта:



Масштаб: \_\_\_\_\_

_____	_____	_____
полное наименование должности	подпись	инициалы, фамилия

М. П.

Лист № _____	раздела 3	Всего листов раздела 3: _____	Всего разделов: _____	Всего листов: _____
--------------	-----------	-------------------------------	-----------------------	---------------------

« \_\_\_\_\_ » \_\_\_\_\_ 20 \_\_\_\_\_ г. № \_\_\_\_\_

Реестровый номер: \_\_\_\_\_

Сведения о местоположении границы между субъектами Российской Федерации, границы муниципального образования и границы населенного пункта:

Система координат:				Описание закрепления точки
Сведения о характерных точках границы:				
Обозначение характерных точек	Координаты		Метод определения координат и средняя квадратическая погрешность положения характерной точки (M <sub>t</sub> ), м	
	X	Y		

полное наименование должности	подпись	инициалы, фамилия
-------------------------------	---------	-------------------

М. П.

<sup>1</sup> Указывается дата запроса, проставленная в нем заявителем.

<sup>2</sup> Указывается дата получения запроса органом регистрации прав.».

**Главы, которыми дополняется Порядок заполнения отдельных форм выписок из Единого государственного реестра недвижимости, состав содержащихся в них сведений, а также требования к формату документов, содержащих сведения Единого государственного реестра недвижимости и предоставляемых в электронном виде, утвержденный приказом Минэкономразвития России от 20 июня 2016 г. № 378**

«Особенности заполнения раздела 1 выписки о зоне с особыми условиями использования территорий, территориальной зоне, территории объекта культурного наследия, территории опережающего социально-экономического развития, зоне территориального развития в Российской Федерации, об игровой зоне, о лесничестве, лесопарке, об особо охраняемой природной территории, особой экономической зоне, охотничьем угодье, береговой линии (границе водного объекта), проекте межевания территории

68. В реквизите «Реестровый (учетный) номер и дата его присвоения» указывается реестровый номер границы зоны с особыми условиями использования территорий, территориальной зоны, территории объекта культурного наследия (памятников истории и культуры) народов Российской Федерации (далее – территории объектов культурного наследия), территории опережающего социально-экономического развития, зоны территориального развития в Российской Федерации, игровой зоны, лесничества, лесопарка, особо охраняемой природной территории, особой экономической зоны, охотничьего угодья (далее – зона(ы) и территория(и), береговой линии (границы водного объекта), учетный номер утвержденного проекта межевания территории и дата внесения реестрового (учетного) номера в ЕГРН.

В случае если сведения о границе зоны, территории, береговой линии (границе водного объекта) внесены в ЕГРН в виде участков границ, указываются все учетные номера участков границ зоны, территории, береговой линии (границы водного объекта).

69. В реквизите «Ранее присвоенный учетный номер» указывается ранее присвоенный учетный номер проекта межевания территории.

70. В реквизите «Индивидуальное обозначение» указывается индивидуальное обозначение (вид, тип, номер, индекс и другие обозначения) зоны с особыми условиями использования территорий, территориальной зоны, территории объекта культурного наследия, территории опережающего социально-экономического развития, зоны территориального развития в Российской Федерации, игровой зоны, лесничества, лесопарка, особо охраняемой природной территории, особой экономической зоны, охотничьего угодья.

71. В реквизите «Реквизиты решения об установлении (изменении) зоны, территории, береговой линии (границы водного объекта), проекта межевания территории» указываются наименование органа государственной власти или органа местного самоуправления, принявшего решение об установлении, о создании или изменении зоны с особыми условиями использования территорий, территории объекта культурного наследия, лесничества, лесопарка, особо охраняемой природной территории, охотничьего угодья, реквизиты (дата, номер), а также источник официального опубликования этого решения.

В отношении территориальной зоны указывается наименование органа местного самоуправления, принявшего решение об утверждении, изменении правил землепользования и застройки, содержащих градостроительный регламент, а также источник официального опубликования этого решения.

72. В реквизите «Реквизиты соглашения о создании особой экономической зоны, территории опережающего социально-экономического развития, зоны территориального развития в Российской Федерации» указываются реквизиты (дата, номер) соглашения о создании особой экономической зоны, территории опережающего социально-экономического развития, зоны территориального развития в Российской Федерации.

73. В реквизите «Реквизиты решения Правительства Российской Федерации о создании, об увеличении площади или о прекращении

существования особой экономической зоны, территории опережающего социально-экономического развития, зоны территориального развития в Российской Федерации, игровой зоны» указываются реквизиты (дата, номер) решения Правительства Российской Федерации о создании, об увеличении площади или о досрочном прекращении существования особой экономической зоны, территории опережающего социально-экономического развития, зоны территориального развития в Российской Федерации, игровой зоны.

74. В реквизите «Сведения о содержании ограничений использования объектов недвижимости» указывается содержание ограничений использования объектов недвижимости в пределах зон с особыми условиями использования территорий, территориальных зон, особо охраняемых природных территорий, территорий объектов культурного наследия.

75. В реквизите «Виды разрешенного использования земельных участков, расположенных в территориальной зоне» указываются виды разрешенного использования земельных участков в пределах территориальной зоны.

76. В реквизите «Дата внесения (изменения, исключения) сведений о зоне, территории, береговой линии (границе водного объекта), проекте межевания территории» указываются слова: «Сведения о \_\_\_\_\_ (зоне с особыми условиями использования территорий, территориальной зоне, территории объекта культурного наследия, территории опережающего социально-экономического развития, зоне территориального развития в Российской Федерации, игровой зоне, лесничестве, лесопарке, особо охраняемой природной территории, особой экономической зоне, охотничьем угодье, береговой линии (границе водного объекта), проекте межевания территории) внесены (изменены, исключены) \_\_\_\_\_ (указывается дата внесения (изменения, исключения) сведений о таких зоне, территории, береговой линии (границе водного объекта), проекте межевания территории).».

Если в ЕГРН содержатся сведения о нескольких датах изменения сведений о зоне, территории, береговой линии (границе водного объекта), проекте межевания территории, то даты указываются последовательно через



запятую в порядке возрастания.

77. В реквизите «Сведения о карте (плане) объекта землеустройства» указываются регистрационный номер и дата передачи карты (плана) объекта землеустройства в государственный фонд данных, полученных в результате проведения землеустройства, наименование органа (организации), осуществляющего хранение землеустроительной документации (в случаях, предусмотренных законодательством Российской Федерации).

Особенности заполнения разделов 2 и 3 выписки о зоне с особыми условиями использования территорий, территориальной зоне, территории объекта культурного наследия, территории опережающего социально-экономического развития, зоне территориального развития в Российской Федерации, об игорной зоне, о лесничестве, лесопарке, об особо охраняемой природной территории, особой экономической зоне, охотничьем угодье, береговой линии (границе водного объекта), проекте межевания территории

78. В разделе «План (чертеж, схема) границ зоны с особыми условиями использования территорий, территориальной зоны, территории объекта культурного наследия (памятников истории и культуры) народов Российской Федерации, территории опережающего социально-экономического развития, зоны территориального развития в Российской Федерации, игорной зоны, лесничества, лесопарка, особо охраняемой природной территории, особой экономической зоны, охотничьего угодья, береговой линии (границы водного объекта), земельных участков, подлежащих образованию в соответствии с утвержденным проектом межевания территории» отображается план (чертеж, схема) границ зоны с особыми условиями использования территорий, территориальной зоны, территории объекта культурного наследия, территории опережающего социально-экономического развития, зоны территориального развития в Российской Федерации, игорной зоны, лесничества, лесопарка, особо охраняемой природной территории, особой экономической зоны, охотничьего угодья, береговой линии (границы водного объекта), земельных

участков, подлежащих образованию в соответствии с утвержденным проектом межевания территории, на основании сведений о координатах характерных точек таких границ, содержащихся в ЕГРН.

Дополнительно отображаются границы объектов недвижимости, если они не накладываются друг на друга и не перегружают план. На план (чертеж, схему) границ зоны или территории могут быть нанесены в качестве топографической основы объекты местности, необходимые для понимания местоположения границ такой зоны или территории. План (чертеж, схема) границ изготавливается любым доступным способом – рукописным или автоматизированным, в том числе с использованием копировально-множительной техники. Для обеспечения читаемости в случае применения масштабов уменьшения допускается отображать отдельные части границы упрощенно (без отображения отдельных, близко расположенных характерных точек границы). В этом случае на плане на отдельной выноске отображается в более крупном масштабе часть границы зоны, территории, береговой линии (границы водного объекта), земельных участков, подлежащих образованию в соответствии с утвержденным проектом межевания территории.

Указывается масштаб плана.

79. В реквизите «Система координат» указывается система координат, в которой определены характерные точки границ зон, территорий, береговой линии (границы водного объекта), земельных участков, подлежащих образованию в соответствии с утвержденным проектом межевания территории. В случае, если граница зоны, территории, береговой линии (граница водного объекта), земельных участков, подлежащих образованию в соответствии с утвержденным проектом межевания территории, расположена в нескольких системах координат (зон картографической проекции), указываются через запятую все системы координат, в которых определены координаты характерных точек границ (например, «МСК-50, зоны 1, 2»), в той же последовательности, в которой представлены сведения о характерных точках участков границ.

80. В реквизите «Сведения о характерных точках границ» приводятся сведения о характерных точках границ зоны, территории, береговой линии (границы водного объекта), земельных участков, подлежащих образованию в соответствии с утвержденным проектом межевания территории. В случаях если сведения о границах зоны, территории, береговой линии (границы водного объекта), земельных участков, подлежащих образованию в соответствии с утвержденным проектом межевания территории, внесены в ЕГРН в виде участков границ (например, граница зоны, территории, береговой линии (границы водного объекта), земельных участков, подлежащих образованию в соответствии с утвержденным проектом межевания территории, располагается в разных зонах картографической проекции), сведения о характерных точках участков границ приводятся в отношении таких участков с указанием их учетных номеров.

81. В реквизите «Координаты» приводится список координат характерных точек границы зоны, территории, береговой линии (границы водного объекта), земельных участков, подлежащих образованию в соответствии с утвержденным проектом межевания территории, в системе координат, установленной для ведения ЕГРН.

82. В зависимости от примененных методов определения координат характерных точек границ в реквизите «Метод определения координат и средняя квадратическая погрешность положения характерной точки ( $Mt$ ), м» указываются:

геодезический метод (метод триангуляции, полигонометрии, трилатерации, метод прямых, обратных или комбинированных засечек и иные геодезические методы);

метод спутниковых геодезических измерений (определений);

фотограмметрический метод;

картометрический метод.

Указанные сведения заполняются при их наличии в описании местоположения границы зоны, территории, береговой линии (границы водного

объекта), земельных участков, подлежащих образованию в соответствии с утвержденным проектом межевания территории, в перечне координат характерных точек таких границ, на основании которых сведения о местоположении границ внесены в ЕГРН.

Указывается точность определения положения характерной точки (межевого знака) границы.

83. В реквизите «Описание закрепления точки» указывается описание межевого знака в случае закрепления характерной точки границы зоны, территории, береговой линии (границы водного объекта), земельных участков, подлежащих образованию в соответствии с утвержденным проектом межевания территории, долговременным межевым знаком и наличия соответствующих сведений в ЕГРН. В остальных случаях графа не заполняется.

Особенности заполнения раздела 4 выписки о зоне с особыми условиями использования территорий, территориальной зоне, территории объекта культурного наследия, территории опережающего социально-экономического развития, зоне территориального развития в Российской Федерации, об игорной зоне, о лесничестве, лесопарке, об особо охраняемой природной территории, особой экономической зоне, охотничьем угодье, береговой линии (границе водного объекта), проекте межевания территории

84. В реквизите «Кадастровый номер земельного участка» указываются кадастровые номера земельных участков, полностью или частично расположенных в границах зоны с особыми условиями использования территории, территориальной зоны, территории объекта культурного наследия, включенного в единый государственный реестр объектов культурного наследия (памятников истории и культуры) народов Российской Федерации, особо охраняемой природной территории, охотничьего угодья, лесничества, лесопарка, особой экономической зоны, территории опережающего социально-экономического развития, зоны территориального развития в Российской Федерации, игорной зоны (при наличии).

В отношении земельного участка, представляющего собой единое

землепользование, помимо его кадастрового номера в скобках указываются кадастровые номера входящих в его состав земельных участков, которые полностью или частично расположены в границах такой зоны и территории.

В отношении многоконтурного земельного участка помимо его кадастрового номера в скобках указываются учетные номера контуров, которые полностью или частично расположены в границах такой зоны и территории.

85. В реквизите «Учетный номер части земельного участка» указывается учетный номер части земельного участка, если земельный участок частично расположен в границах такой зоны или территории.

Особенности заполнения раздела 1 выписки о границе между субъектами Российской Федерации, границе муниципального образования и границе населенного пункта

86. В реквизите «Реестровый номер и дата его присвоения» указывается реестровый номер границы между субъектами Российской Федерации, границы муниципального образования и границы населенного пункта и дата внесения реестрового номера в ЕГРН.

В случае если сведения о границе между субъектами Российской Федерации, границе муниципального образования, границе населенного пункта внесены в ЕГРН в виде участков (частей) границ, указываются все учетные номера участков границ.

87. В реквизите «Реквизиты правовых актов об утверждении, изменении границы» указываются реквизиты правовых актов об установлении или изменении границы между субъектами Российской Федерации, границы муниципального образования и границы населенного пункта (вид, дата, номер, наименование принявшего органа):

утвержденных представительными государственными органами власти субъектов Российской Федерации соглашений об изменении границы между субъектами Российской Федерации;

утвержденных Советом Федерации Федерального Собрания Российской Федерации соглашений об изменении границ между субъектами Российской Федерации